

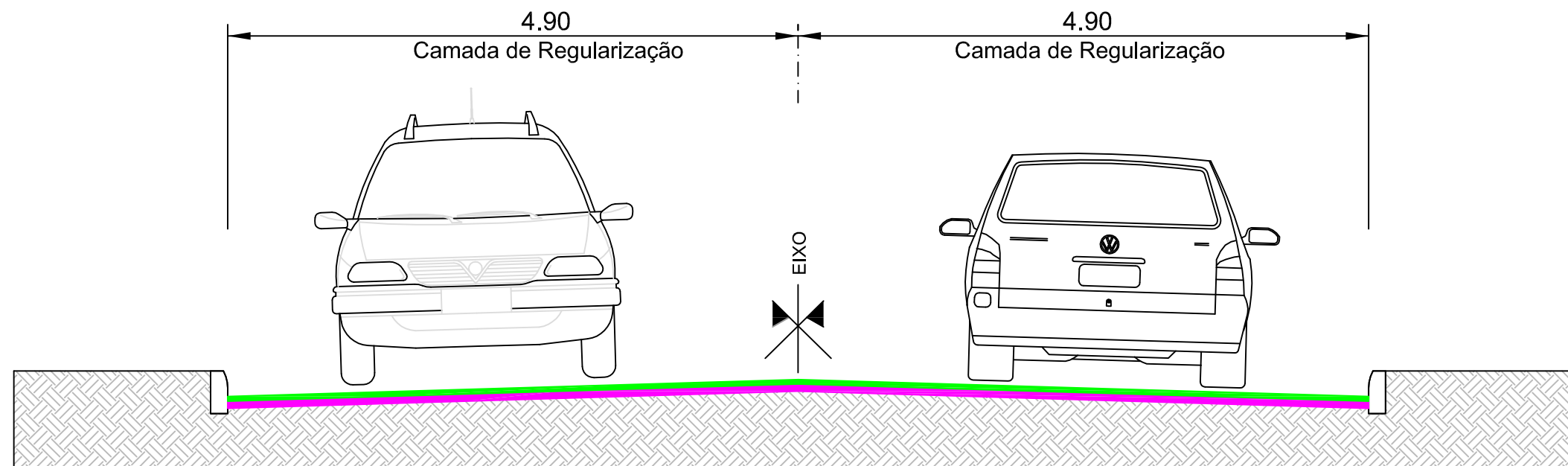
ESTADO DO RIO GRANDE DO SUL
PREFEITURA MUNICIPAL DE ESPUMOSO

PROJETO DE PAVIMENTAÇÃO

LOCAL: RUA LUIS FRACARO

TRECHO: ENTRE A AV. FERNANDO FERRARI E A RUA PEDRO LUIZ FASSIONI

ÁREA: $136,00\text{m} \times 9,80\text{m}(\text{média}) = 1.332,80\text{m}^2 + 14,87\text{m}^2(\text{alarg.}) = 1.347,67\text{m}^2$



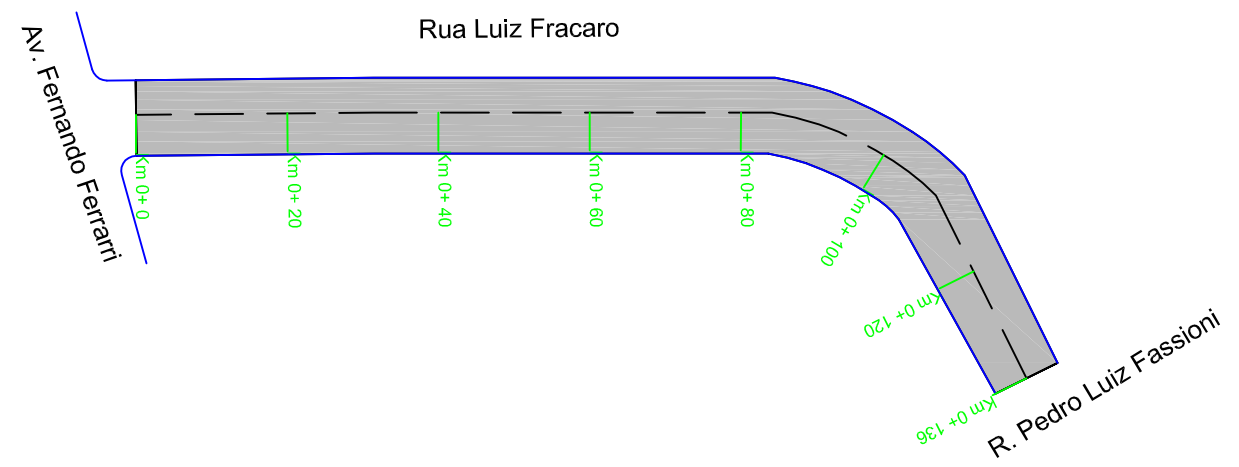
**SEÇÃO TIPO DE PAVIMENTAÇÃO
SEM ESCALA**

LEGENDA:

- CAMADA DE REGULARIZAÇÃO
- PAVIMENTO EXISTENTE
- SUBLEITO




PREFEITURA MUNICIPAL DE ESPUMOSO




<p>TIPO: SEÇÃO TIPO PAVIMENTAÇÃO</p> <p>LOCAL: RUA LUIS FRACARO</p> <p>TRECHO: ENTRE A AV. FERNANDO FERRARI E A RUA PEDRO LUIZ FASSIONI</p> <p>ÁREA: 136,00m x 9,80m(méda) = 1.332,80m² + 14,87m²(alarg.) = 1.347,67m²</p>	<p>PROPRIETÁRIO:</p> <p>_____</p> <p>RESPONSÁVEL TÉCNICO:</p> <p>_____</p>	<p>DATA:</p> <p style="text-align: center;">2018</p> <p>ESCALA:</p> <p style="text-align: center;">SEM ESCALA</p> <p>PRANCHA:</p> <p style="text-align: center;">02/03</p>
--	--	--



LEGENDA:

PLANTA BAIXA

-  ÁREA DE PAVIMENTAÇÃO
-  ÁREA DE REPERFILAGEM
-  RAMPA DE ACESSO A CADEIRANTES - TRAPEZOIDAL

-  SINALIZAÇÃO EIXO SIMPLES (CONT.)
-  SINALIZAÇÃO BORDO SIMPLES (CONT.)
-  FAIXA DE SEGURANÇA

PREFEITURA MUNICIPAL DE ESPUMOSO

TIPO: <p style="text-align: center;">PAVIMENTAÇÃO SINALIZAÇÃO</p>	PROPRIETÁRIO: <hr/>	DATA: <p style="text-align: center;">2018</p>
LOCAL: RUA LUIZ FRACARO TRECHO: ENTRE A AV. FERNANDO FERRARI E A RUA PEDRO LUIZ FASSIONI	RESPONSÁVEL TÉCNICO: <hr/>	ESCALA: <p style="text-align: center;">1/1000</p>
ÁREA: 136,00m x 9,80m(média) = 1.332,80m ² + 14,87m ² (alarg.) = 1.347,67m ²		PRANCHA: <p style="text-align: center;">03/03</p>