

ESTADO DO RIO GRANDE DO SUL
PREFEITURA MUNICIPAL DE ESPUMOSO

PROJETO DE PAVIMENTAÇÃO

LOCAL: RUA PRESIDENTE VARGAS

TRECHO: ENTRE A RUA RUI RAMOS E A RUA GENERAL CANDOCA

ÁREA: $98,00\text{m} \times 10,90\text{m}(\text{média}) = 1.068,20\text{m}^2 + 29,77\text{m}^2(\text{boca de rua}) = 1.097,97\text{m}^2$



SITUAÇÃO
Imagem do Google
Sem escala

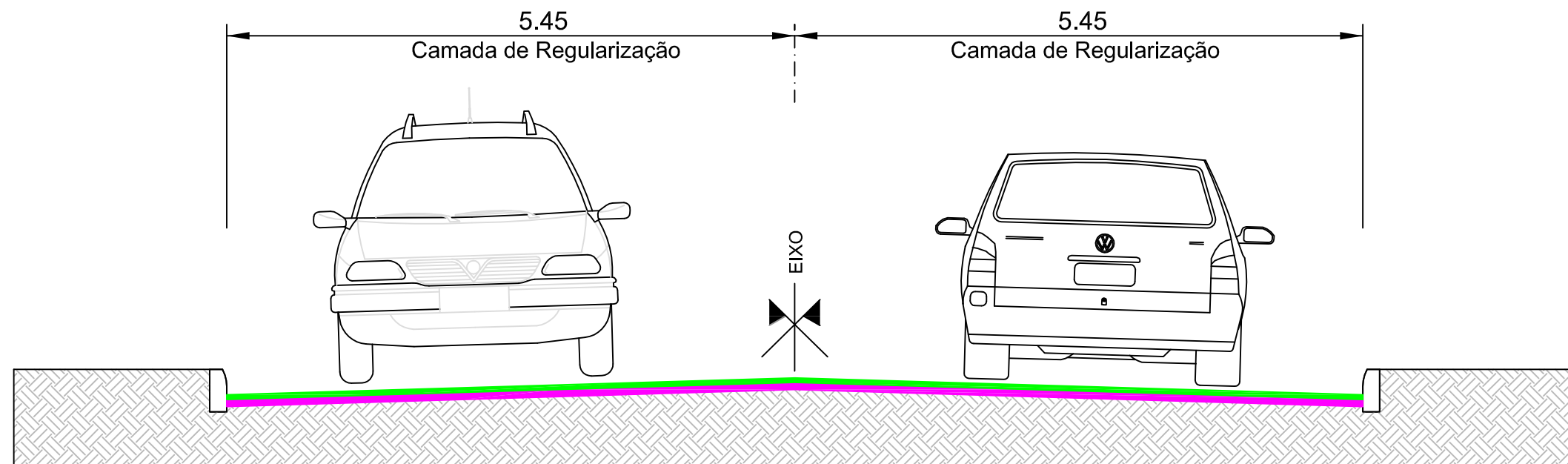


LOCALIZAÇÃO
Imagem do Google
Sem escala

LEGENDA:

PREFEITURA MUNICIPAL DE ESPUMOSO

| | | |
|---|-------------------------------|------------------------------|
| TIPO: SITUAÇÃO E LOCALIZAÇÃO | PROPRIETÁRIO: _____ | DATA: 2018 |
| LOCAL: RUA PRESIDENTE VARGAS | | ESCALA: SEM ESCALA |
| TRECHO: ENTRE A RUA RUI RAMOS E A RUA GENERAL CANDOCA | RESPONSÁVEL TÉCNICO: _____ | PRANCHA: 01/03 |
| ÁREA: 98,00m x 10,90m(média) = 1.068,20m² + 29,77m²(boca de rua) = 1.097,97m² | | |



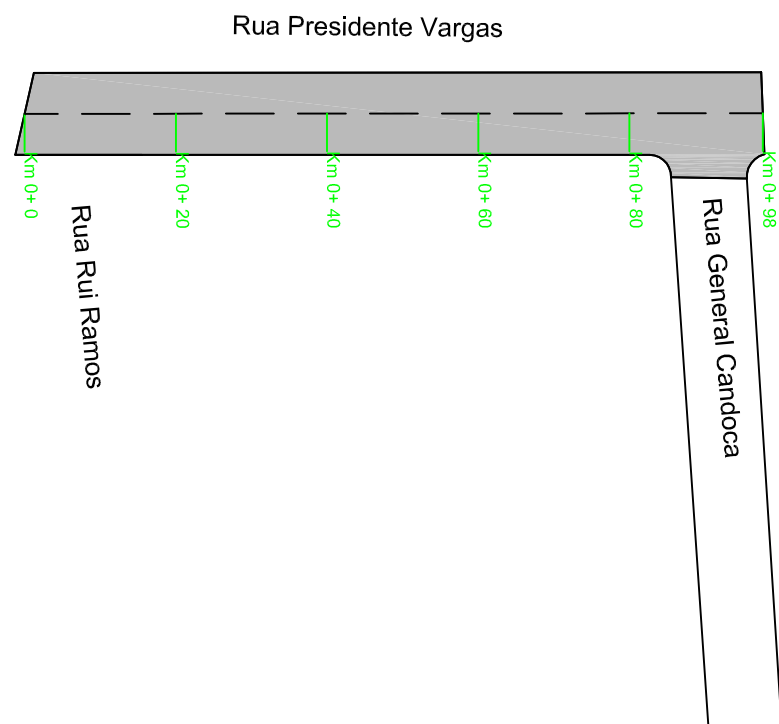
**SEÇÃO TIPO DE PAVIMENTAÇÃO
SEM ESCALA**

LEGENDA:

- CAMADA DE REGULARIZAÇÃO
- PAVIMENTO EXISTENTE
- SUBLEITO

PREFEITURA MUNICIPAL DE ESPUMOSO

| | | |
|--|--|--|
| <p>TIPO: SEÇÃO TIPO PAVIMENTAÇÃO</p> <p>LOCAL: RUA PRESIDENTE VARGAS</p> <p>TRECHO: ENTRE A RUA RUI RAMOS E A RUA GENERAL CANDOCA</p> <p>ÁREA: 98,00m x 10,90m(média) = 1.068,20m² + 29,77m²(boca de rua) = 1.097,97m²</p> | <p>PROPRIETÁRIO:</p> <p>_____</p> <p>RESPONSÁVEL TÉCNICO:</p> <p>_____</p> | <p>DATA:</p> <p style="text-align: center;">2018</p> <p>ESCALA:</p> <p style="text-align: center;">SEM ESCALA</p> <p>PRANCHA:</p> <p style="text-align: center;">02/03</p> |
|--|--|--|




LEGENDA:

PLANTA BAIXA

 ÁREA DE PAVIMENTAÇÃO

 ÁREA DE REPERFILAGEM

 RAMPA DE ACESSO A CADEIRANTES - TRAPEZOIDAL



SINALIZAÇÃO EIXO SIMPLES (CONT.)

SINALIZAÇÃO BORDO SIMPLES (CONT.)

FAIXA DE SEGURANÇA

PREFEITURA MUNICIPAL DE ESPUMOSO

TIPO:

PAVIMENTAÇÃO
SINALIZAÇÃO

PROPRIETÁRIO:

DATA:

2018

LOCAL: RUA PRESIDENTE VARGAS

ESCALA:

1/1000

TRECHO: ENTRE A RUA RUI RAMOS E A RUA GENERAL CANDOCA

RESPONSÁVEL TÉCNICO:

PRANCHA:

03/03

ÁREA: 98,00m x 10,90m(média) = 1.068,20m² + 29,77m²(boca de rua) = 1.097,97m²
