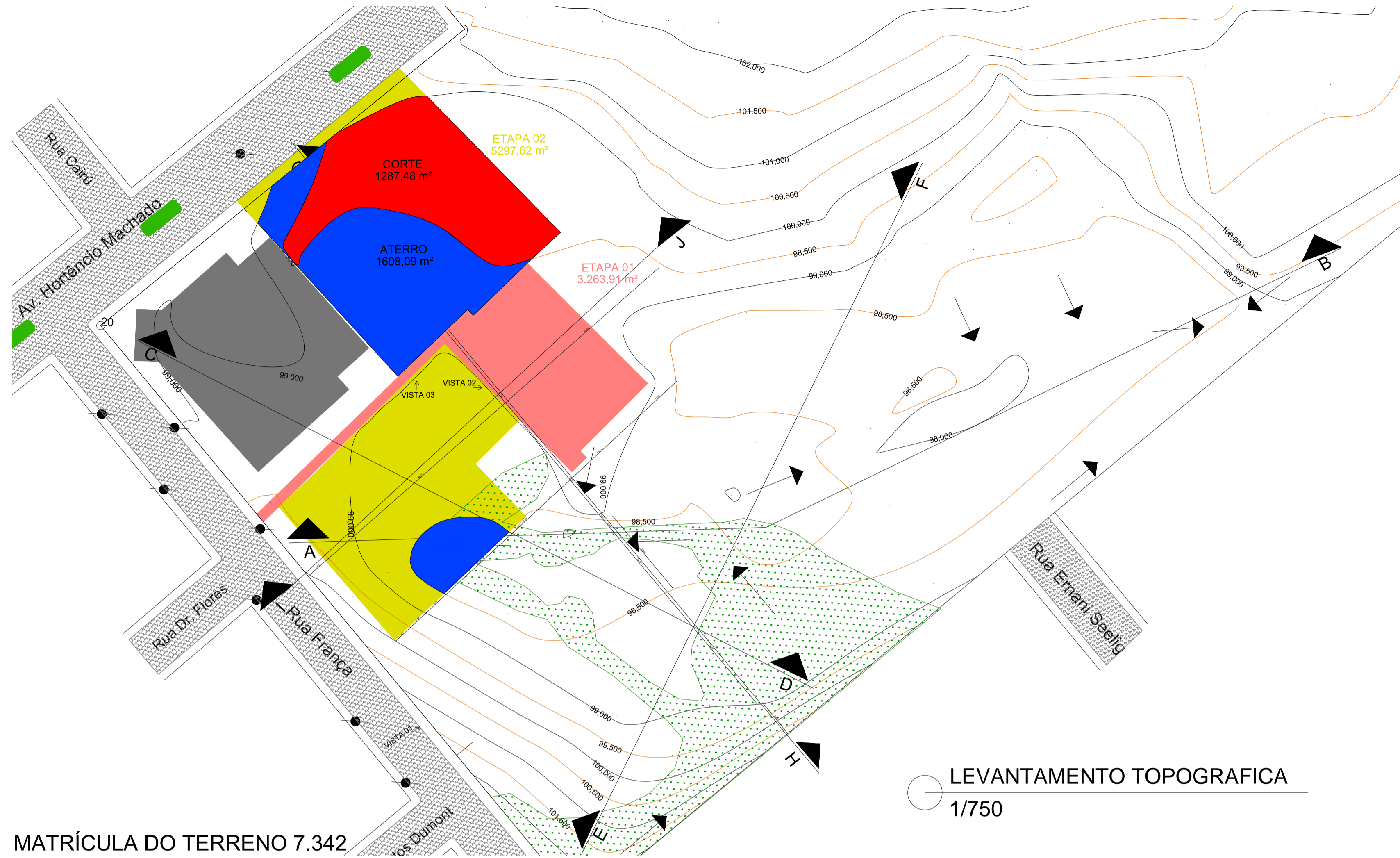
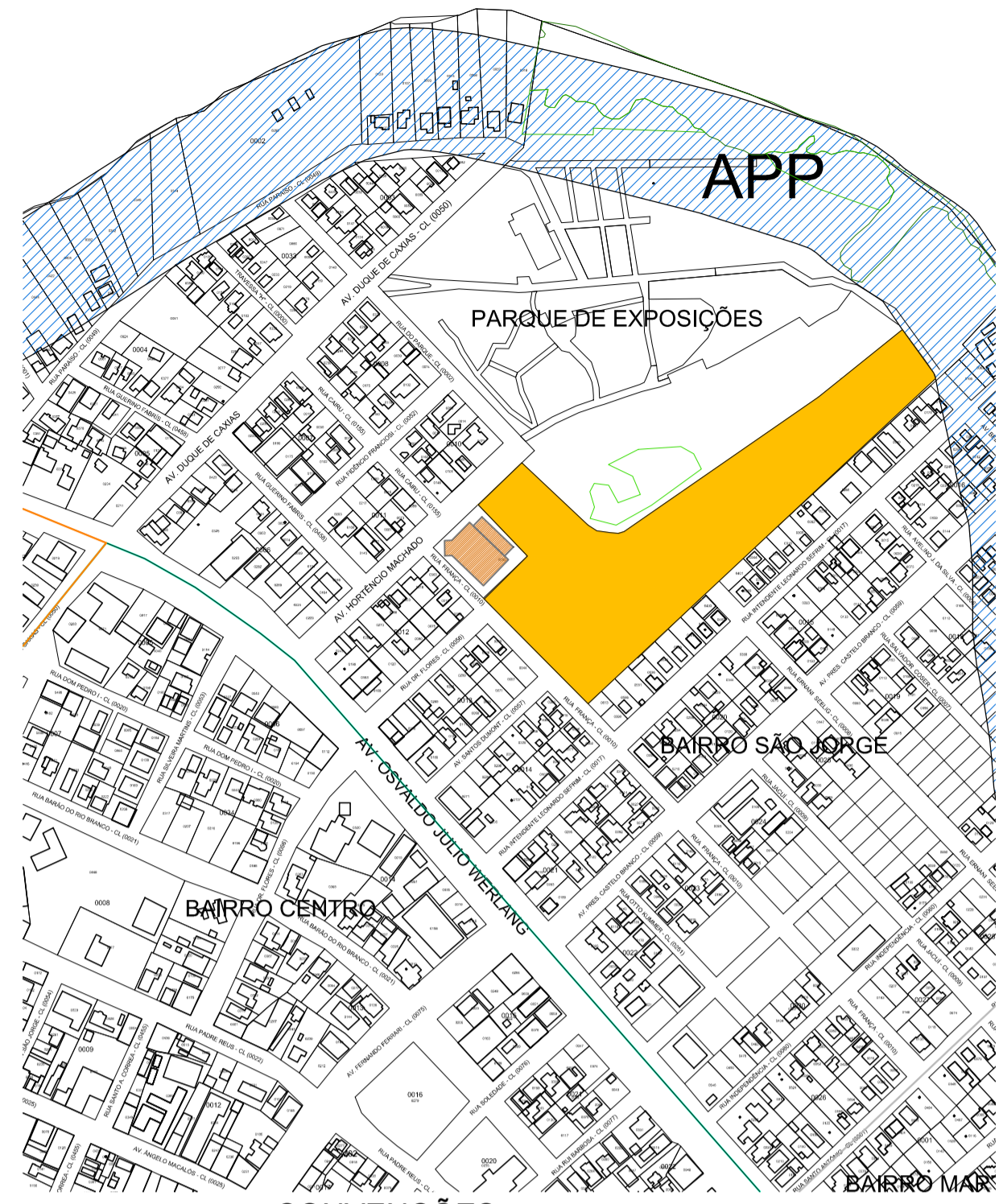


# PLANTA DE LOCALIZAÇÃO E LEVANTAMENTO TOPOGRÁFICO



MATRÍCULA DO TERRENO 7.342

- CONVENÇÕES**
- Bancos
  - Lixeira
  - Pavimentação Asfáltica
  - Acessos Internos não Pavimentados
  - Pavimentação com PAVS
  - Pavimentação com Calçamento Polidédrico
  - Vegetação Secundária em Estágio Médio e Avançado de Regeneração
  - Vegetação Secundária em Estágio Primário de Regeneração (Capoeira)
  - Reflorestamento com Espécies Nativa
  - Bosque
  - Grama Nativa ou Cultivada
  - Açude
  - Edificações/Benfeitorias
  - Pontos de Água
  - Campo/Capoeiras/Área Úmidas
  - Valeta de águas pluviais e fluviais (drenagem)
  - Valetas canalizadas
  - Poste com Luminária
  - Árvore Isolada
  - Cerca de Arame
  - Cerca de Madeira ou Tapume
- SITUAÇÃO**  
1/5000
- PRIMEIRA ETAPA
  - SEGUNDA ETAPA
  - LINHA DE DRENAGEM
  - PISO TÁTIL

LEVANTAMENTO TOPOGRAFICA  
1/750



VISTA FOTOGRÁFICA 01

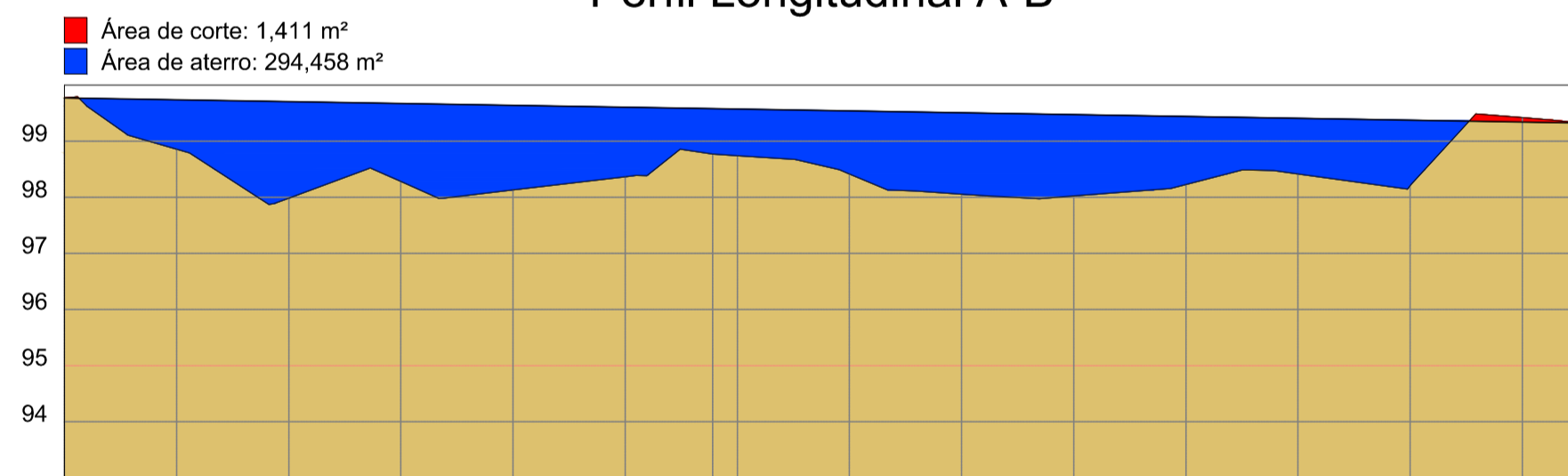


VISTA FOTOGRÁFICA 02

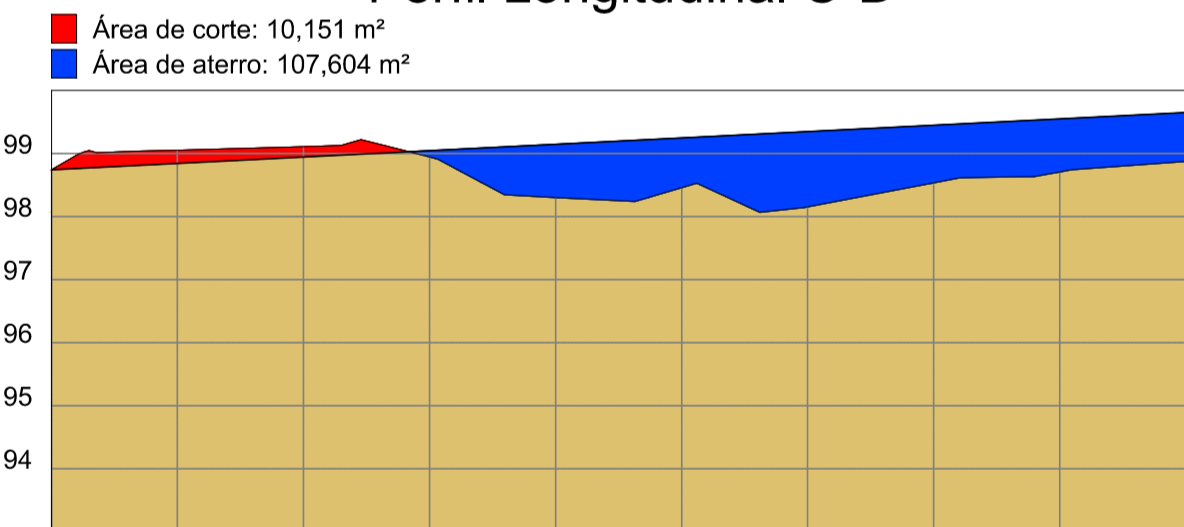


VISTA FOTOGRÁFICA 03

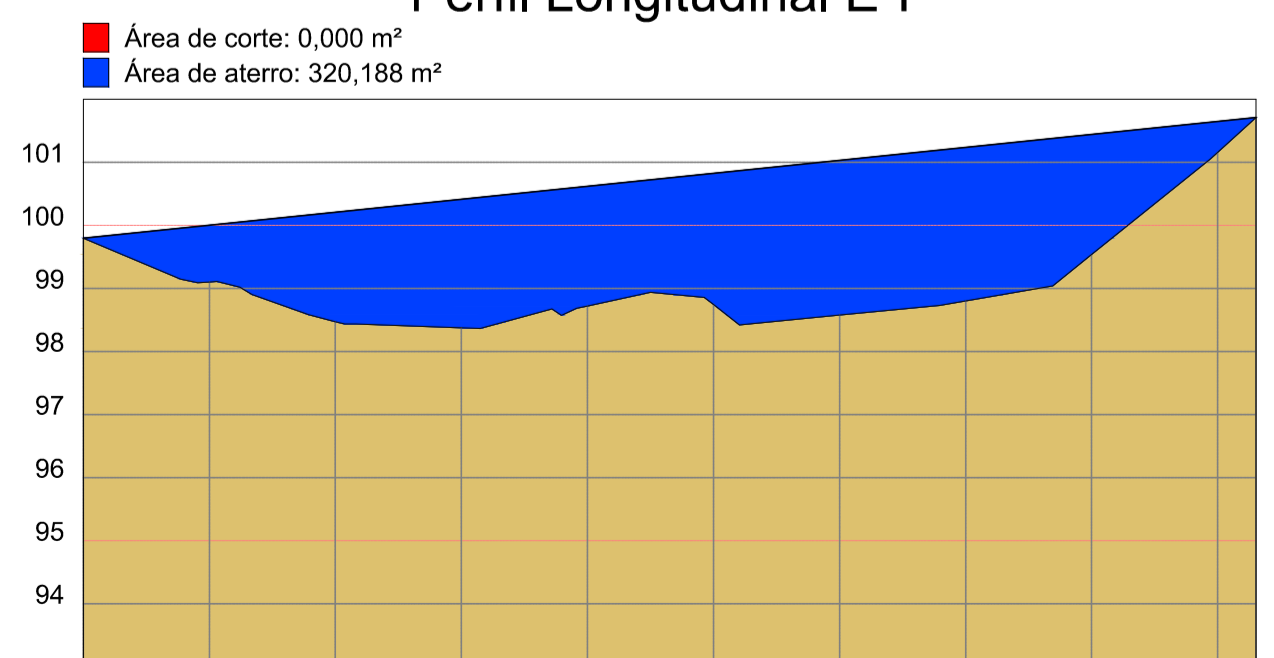
Perfil Longitudinal A-B



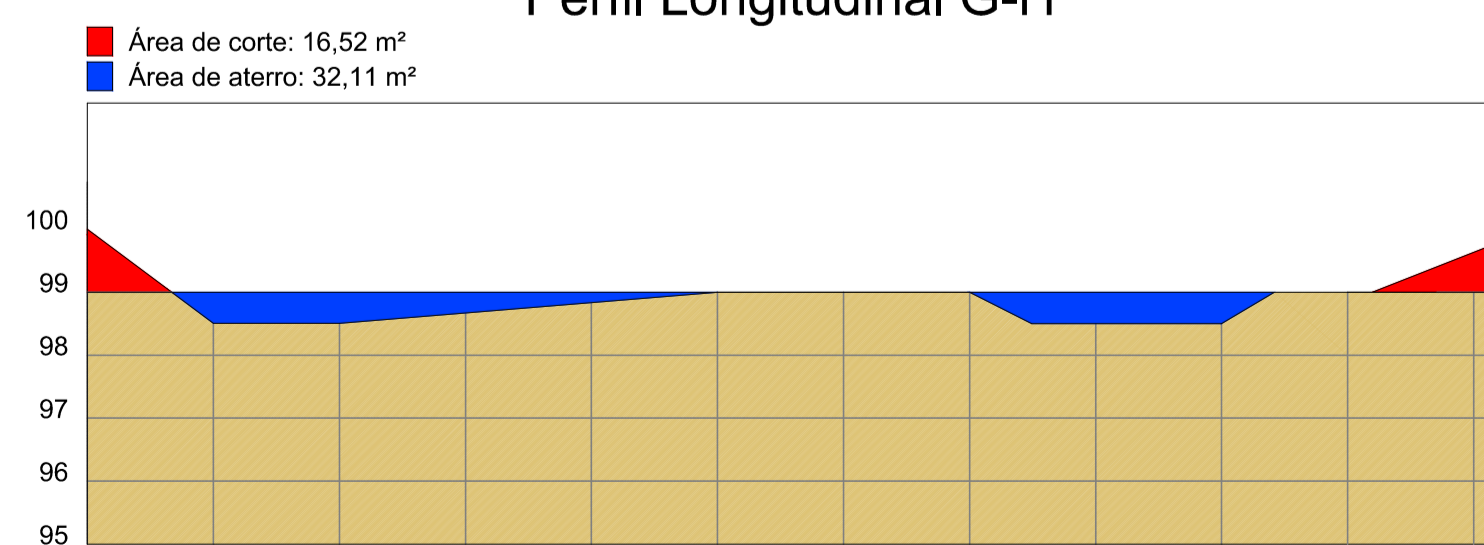
Perfil Longitudinal C-D



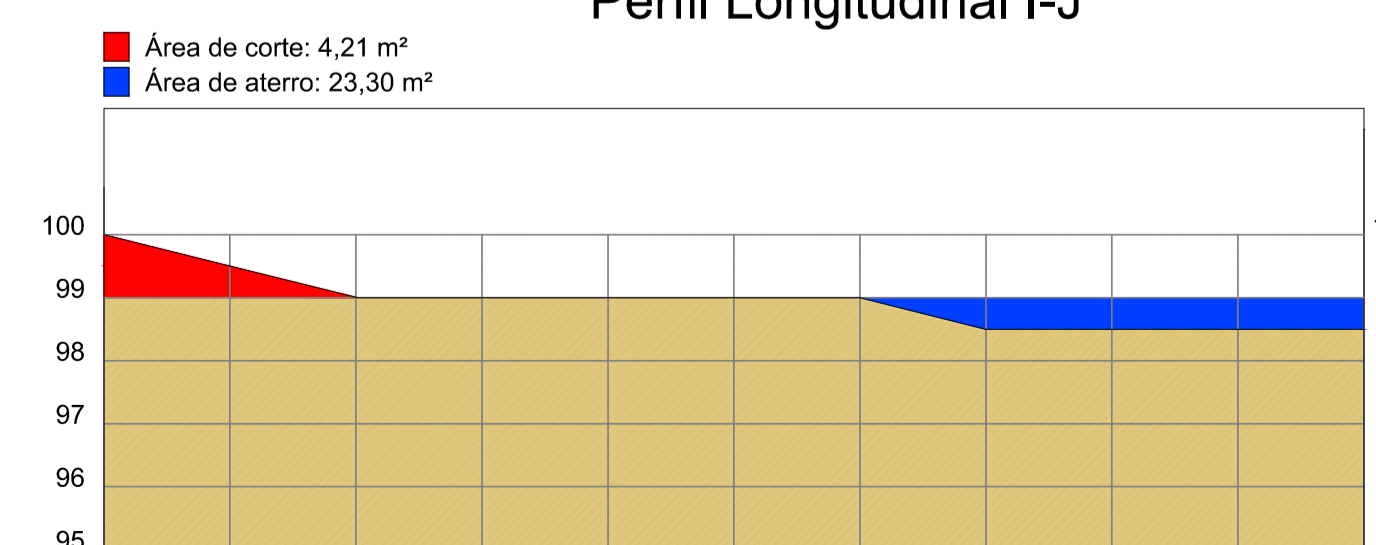
Perfil Longitudinal E-F



Perfil Longitudinal G-H



Perfil Longitudinal I-J



PREFEITURA MUNICIPAL DE ESPUMOSO		
SETOR DE ENGENHARIA E ARQUITETURA		
	PROPRIETÁRIO Prefeitura Municipal de Espumoso	DATA NOVEMBRO/2018
	ENDEREÇO Rua França, Bairro São Jorge, Espumoso, RS	ESCALA 1/750
NOME DA OBRA COMPLEXO ESPORTIVO		
PROPRIETÁRIO	RESPONSÁVEL TÉCNICO	PRANCHA 1/4