






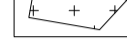
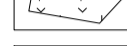
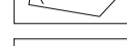
















PLANTA TECNICA AREA DE INTERVENÇÃO

ETAPA 02
5297,62 m²

ETAPA 01
3.263,91 m²


- ### CONVENÇÕES
-  Bancos
 -  Lixeira
 -  Pavimentação Asfáltica
 -  Acessos Internos não Pavimentados
 -  Pavimentação com PAVS
 -  Pavimentação com Calçamento Poliétrico
 -  Vegetação Secundária em Estágio Médio e Avançado de Regeneração
 -  Vegetação Secundária em Estágio Primário de Regeneração (Capoeira)
 -  Reflorestamento com Espécies Nativa
 -  Bosque
 -  Gramma Nativa ou Cultivada
 -  Açude
 -  Edificações/Benfeitorias
 -  Pontos de Água
 -  Campo/Capoeiras/Área Úmidas
 -  Valete de águas pluviais e fluviais (drenagem)
 -  Valetas canalizadas
 -  Poste com Luminária
 -  Árvore Isolada
 -  Cerca de Arame
 -  Cerca de Madeira ou Tapume
 -  Caixa de Inspeção de Eletricidade
 -  PRIMEIRA ETAPA
 -  SEGUNDA ETAPA
 -  LINHA DE DRENAGEM
 -  PISO TATIL



DETALHE 04
S/ESC.

PLANTA TÉCNICA
1/250

PREFEITURA MUNICIPAL DE ESPUMOSO
SETOR DE ENGENHARIA E ARQUITETURA

	PROPRIETÁRIO Prefeitura Municipal de Espumoso ENDEREÇO Rua França, Bairro São Jorge, Espumoso, RS	DATA NOVEMBRO/2018 ESCALA 1/250
---	--	--

PROPRIETÁRIO	RESPONSÁVEL TÉCNICO	PRANCHA 4/4
--------------	---------------------	-----------------------

