

Rua Marechal Floriano Peixoto - T2 - Asfalto		
Pavimentação de Rua	Pavimentação de Boca de Rua	Total
1.838,94 m ²	18,06 m ²	1.857,00 m ²

Rua Marechal Floriano - T1 - Asfalto		
Pavimentação de Rua	Pavimentação de Boca de Rua	Total
2.368,54 m ²	50,33 m ²	2.418,87 m ²

TIPO DE PAVIMENTAÇÃO:  ASFALTO


PREFEITURA MUNICIPAL DE
ESPUMOSO




PROJETO DE CAPEAMENTO ASFÁLTICO

ENDEREÇO:
Rua Marechal Floriano Peixoto

ASSUNTO:
Restauração da Infraestrutura Urbana

DOUGLAS FONTANA

Prefeito de Espumoso

RESPONSÁVEL TÉCNICO:
GERSON L. CECHELE

Eng. Civil - CREA/RS 054411
Engenheiro Civil
CREA/RS 54.411-D

PISTA:
4.207,48 m²

BOCAS DE RUA:
68,39 m²

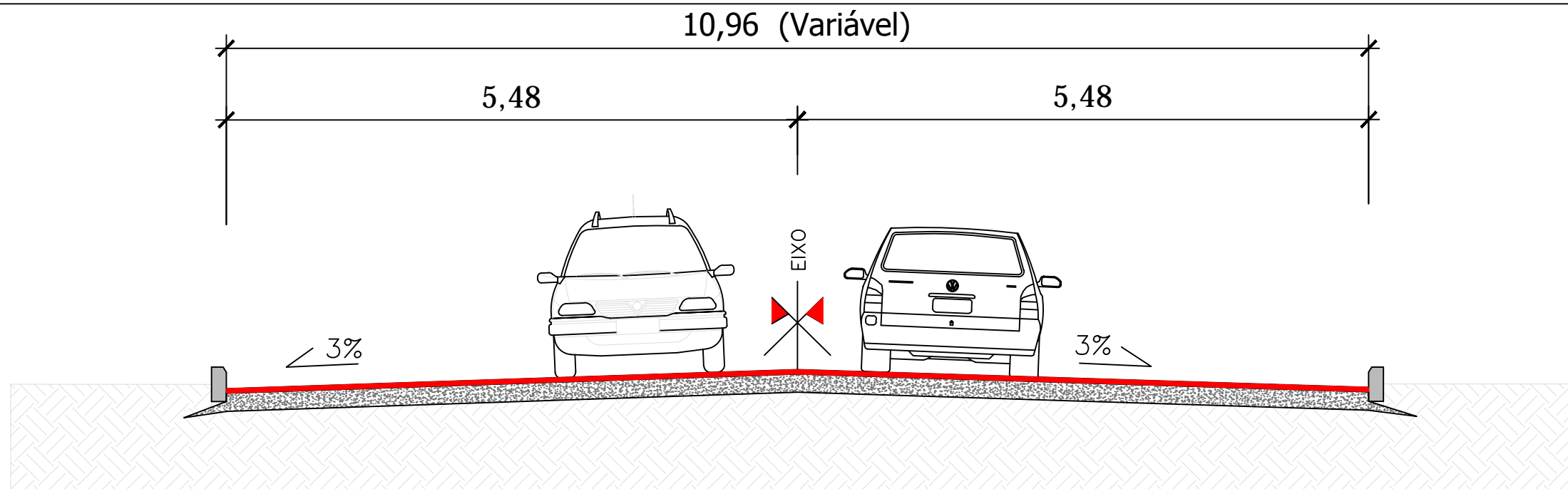
ÁREA TOTAL:
4.275,87 m²

DATA:
MARÇO/2019

ESCALA:
1/1250

CONJUNTO:
7

FOLHA DO CONJUNTO:
1



SEÇÃO TIPO

Esc.: 1/500

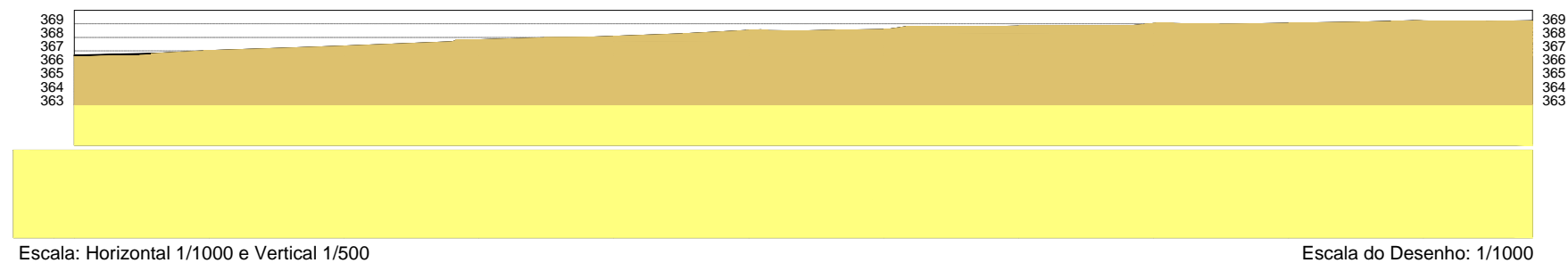


CAMADA DE C.B.U.Q. COM ESPESSURA MÉDIA DE 4 cm

PAVIMENTO EXISTENTE

SUB-LEITO


Perfil Longitudinal A - B - Rua Marechal Floriano Peixoto - Trecho 1



Escala: Horizontal 1/1000 e Vertical 1/500

Escala do Desenho: 1/1000

Perfil Longitudinal A - B - Rua Marechal Floriano Peixoto - Trecho 2



Escala: Horizontal 1/1000 e Vertical 1/500

Escala do Desenho: 1/1000

PREFEITURA MUNICIPAL DE
ESPUMOSO



PROJETO DE CAPEAMENTO ASFÁLTICO

ENDEREÇO:
Rua Marechal Floriano Peixoto

ASSUNTO:
Restauração da Infraestrutura Urbana

DOUGLAS FONTANA
Douglas Fontana
PREFEITO MUNICIPAL
ESPUMOSO-RS

Prefeito de Espumoso

RESPONSÁVEL TÉCNICO:
GERSON L. CECHELE
Gerson L. Cecchele
Eng. Civil - CREA/RS 054411
CREA/RS 54.411-D

PISTA:
4.207,48 m²

BOCAS DE RUA:
68,39 m²

ÁREA TOTAL:
4.275,87 m²

DATA:
MARÇO/2019

ESCALA:
INDICADA

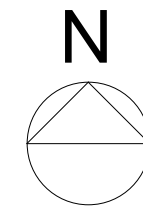
CONJUNTO:
7

FOLHA DO CONJUNTO:
2

Mapa de Localização

Legenda

Rua Marechal Floriano



PREFEITURA MUNICIPAL DE
ESPUMOSO



PROJETO DE CAPEAMENTO ASFÁLTICO

ENDEREÇO:
Rua Marechal Floriano Peixoto

ASSUNTO:
Restauração da Infraestrutura Urbana

DOUGLAS FONTANA

Douglas Fontana
PREFEITO MUNICIPAL
ESPUMOSO - RS

Prefeito de Espumoso

RESPONSÁVEL TÉCNICO:

GERSON L. CECHELE

Gerson L. Cechele
Engenheiro Civil
CREA/RS 54.411-D

Eng. Civil - CREA/RS 054411

PISTA:

4.207,48 m²

BOCAS DE RUA:

68,39 m²

ÁREA TOTAL:

4.275,87 m²

DATA:

MARÇO/2019

ESCALA:

CONJUNTO:

7

FOLHA DO CONJUNTO:

3