

Rua Pedro Bambini - Asfalto		
Pavimentação de Rua	Pavimentação de Boca de Rua	Total
5.116,50 m <sup>2</sup>	473,34 m <sup>2</sup>	5.589,84 m <sup>2</sup>

TIPO DE PAVIMENTAÇÃO:  ASFALTO

PREFEITURA MUNICIPAL DE  
ESPUMOSO



PROJETO DE CAPEAMENTO ASFÁLTICO

ENDEREÇO:  
Rua Pedro Bambini

ASSUNTO:  
Restauração da Infraestrutura Urbana

DOUGLAS FONTANA  
*Douglas Fontana*  
PREFEITO MUNICIPAL  
ESPUMOSO-RS  
\_\_\_\_\_  
Prefeito de Espumoso

RESPONSÁVEL TÉCNICO:  
GERSON L. CECHELE  
*Gerson L. Cecchele*  
Eng. Civil - CREA/RS 054411  
\_\_\_\_\_  
Eng. Civil - CREA/RS 054411

PISTA:  
5.116,50 m<sup>2</sup>

BOCAS DE RUA:  
473,34 m<sup>2</sup>

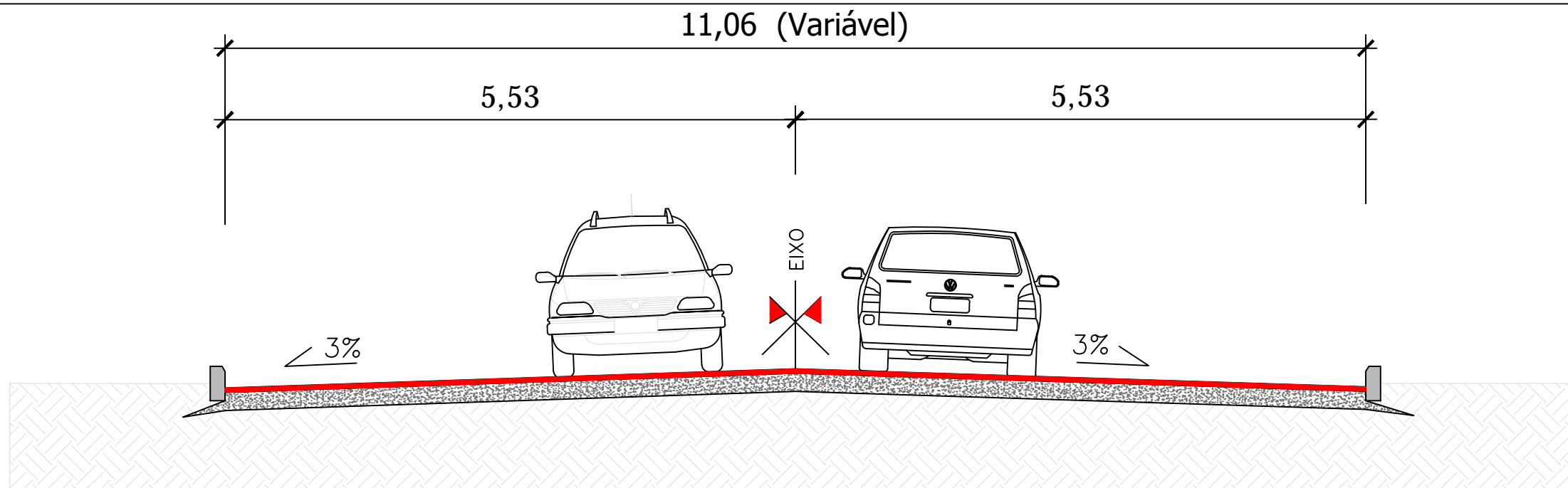
ÁREA TOTAL:  
5.589,84 m<sup>2</sup>

DATA:  
MARÇO/2019

ESCALA:  
1/1250

CONJUNTO:  
**1**

FOLHA DO CONJUNTO:  
**1**



SEÇÃO TIPO

Esc.: 1/500

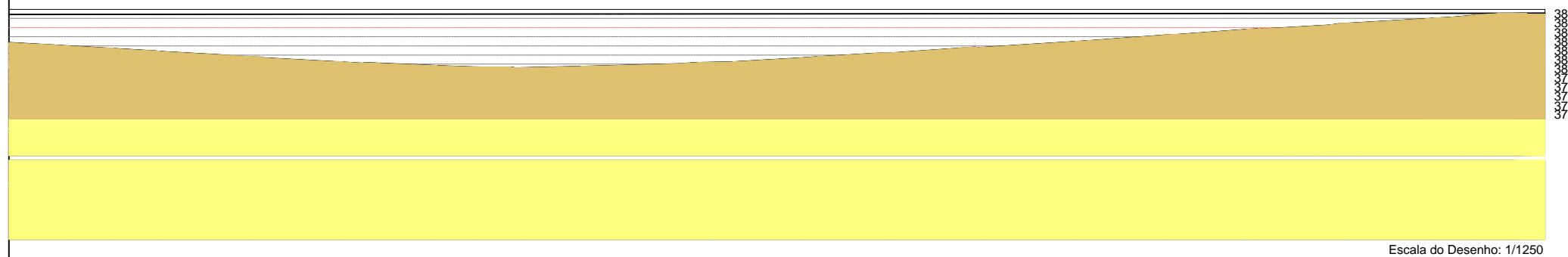


CAMADA DE C.B.U.Q. COM ESPESSURA MÉDIA DE 4 cm

PAVIMENTO EXISTENTE

SUB-LEITO

Perfil Longitudinal A - B - Rua Pedro Bambini



Escala do Desenho: 1/1250

PREFEITURA MUNICIPAL DE  
ESPUMOSO



PROJETO DE CAPEAMENTO ASFÁLTICO

ENDEREÇO:  
Rua Pedro Bambini

ASSUNTO:  
Restauração da Infraestrutura Urbana

DOUGLAS FONTANA  
Prefeito de Espumoso

RESPONSÁVEL TÉCNICO:  
GERSON L. CECHELE

Eng. Civil - CREA/RS 054411

PISTA:  
5.116,50 m<sup>2</sup>

BOCAS DE RUA:  
473,34 m<sup>2</sup>

ÁREA TOTAL:  
5.589,84 m<sup>2</sup>

DATA:  
MARÇO/2019

ESCALA:  
INDICADA

CONJUNTO:  
1

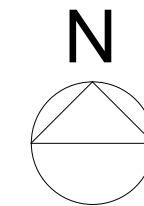
FOLHA DO CONJUNTO:  
2

# Mapa de Localização



### Legenda

Rua Pedro Bambini



Google Earth

© 2018 Google  
Image © 2019 CNES / Airbus

**PREFEITURA MUNICIPAL DE  
ESPUMOSO**



**PROJETO DE CAPEAMENTO ASFÁLTICO**

ENDEREÇO:  
**Rua Pedro Bambini**

ASSUNTO:  
**Restauração da Infraestrutura Urbana**

**DOUGLAS FONTANA**

Prefeito de Espumoso

RESPONSÁVEL TÉCNICO:  
**GERSON L. CECHELE**

Eng. Civil - CREA/RS 054411

*Douglas Fontana*  
PREFEITO MUNICIPAL  
ESPUMOSO - RS

*Gerson L. Cechele*  
Engenheiro Civil  
CREA/RS 54.411-D

PISTA:  
**5.116,50 m<sup>2</sup>**

BOCAS DE RUA:  
**473,34 m<sup>2</sup>**

ÁREA TOTAL:  
**5.589,84 m<sup>2</sup>**

DATA:  
**MARÇO/2019**

ESCALA:

CONJUNTO:  
**1**

FOLHA DO CONJUNTO:  
**3**